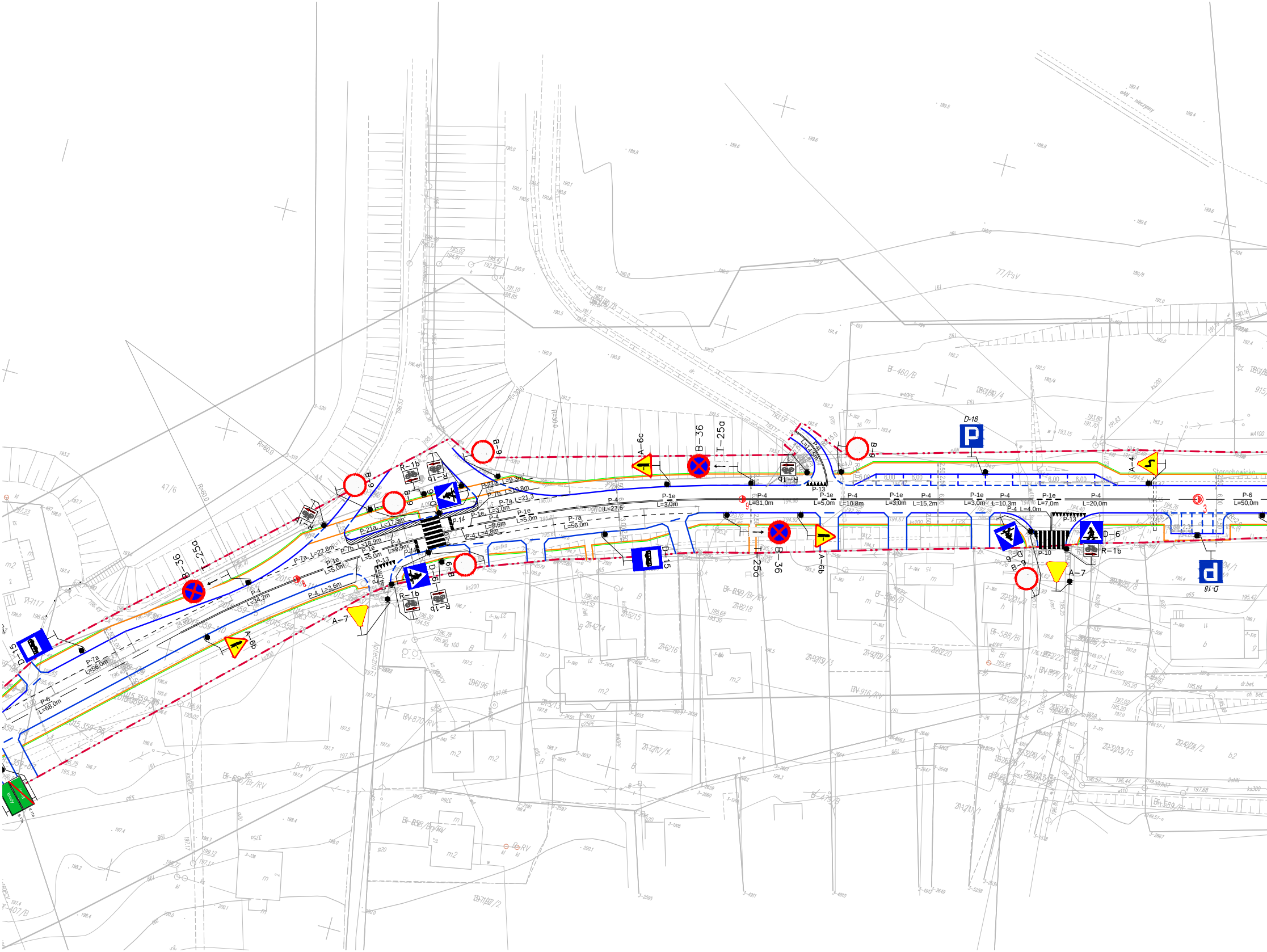
D-15
P-7a
L=56,0m
P-6
L=68,0m
B-36
T-25a
P-4
L=34,2m
P-4, L=3,6m
A-6b
A-7
P-7a, L=22,8m
P-1e
L=5,0m
P-7b, L=18,9m
P-1e
L=5,0m
P-4
L=9,9m
P-13
P-4
L=4,0m
P-14
R-1b
B-9
D-6
P-21a, L=17,3m
P-21a, L=9,3m
P-7b, L=10,8m
P-7a, L=21,3
P-1e, L=3,0m
P-4
L=8,6m
P-1e
L=5,0m
P-4, L=4,8m
P-10
P-4
L=27,6
P-7a
L=56,0m
P-1e
L=3,0m
A-6c
B-36
T-25a
P-4
L=31,0m
P-4
L=14,5m
P-13
P-1e
L=5,0m
P-4
L=10,8m
D-15
B-36
T-25a
A-6b
D-18
P-1e
L=3,0m
P-4
L=15,2m
P-1e
L=3,0m
P-4
L=10,3m
P-4 L=4,0m
P-1e
L=7,0m
P-4
L=20,0m
P-13
P-10
D-6
R-1b
A-7
B-9
D-6
A-4
P-6
L=50,0m
D-18
6,00
5,00
Starachowicka
Apteczna
kostka
Brody

PLANSZA OZNAKOWANIA ROZBUDO
POWIATOWEJ NR 0625 T (15929) KRY
SKALA 1:500, ARKUSZ NR

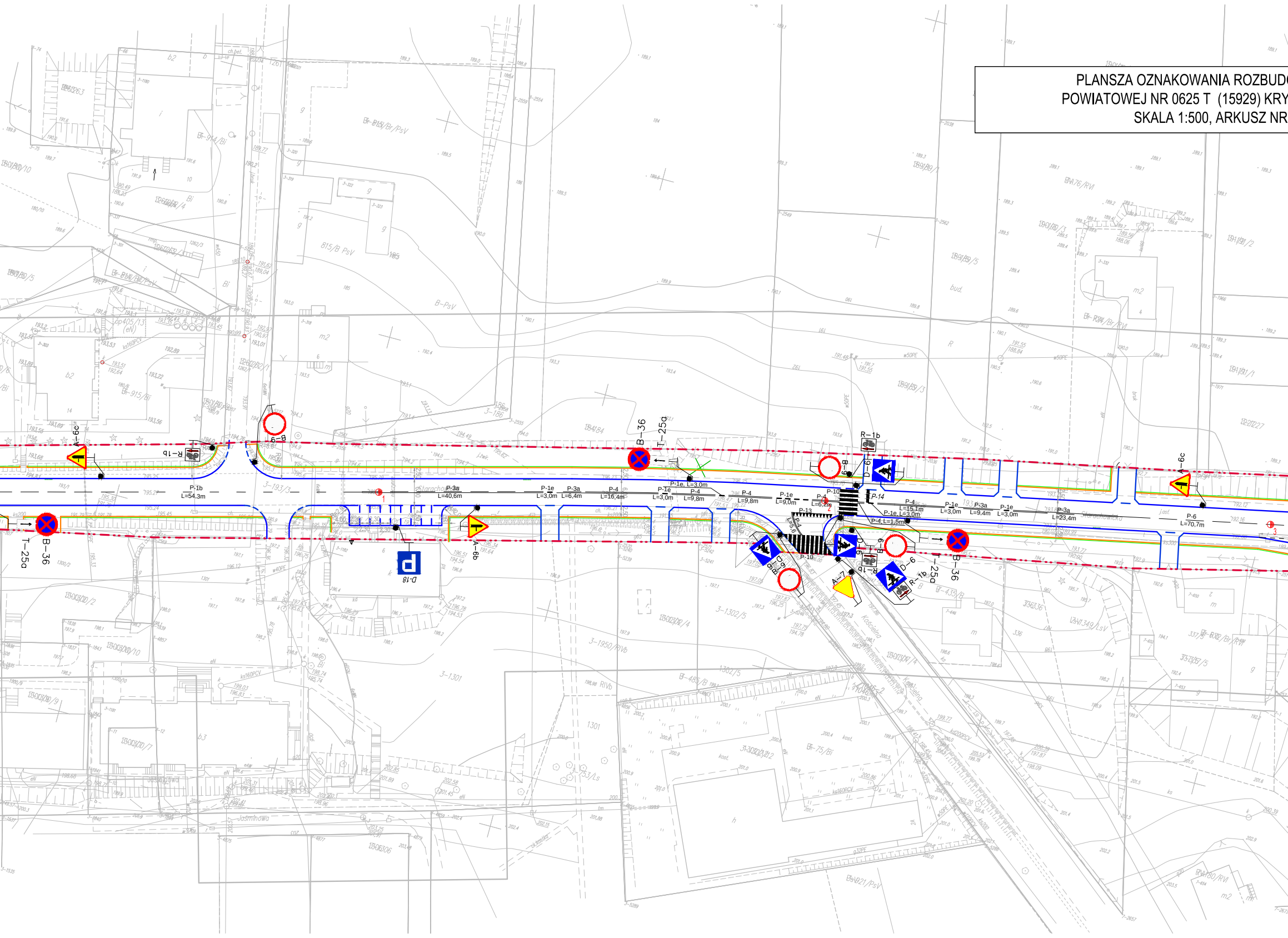
A-6c
R-1b
B-9
B-36
T-25a
P-1b L=54,3m
P-3a L=40,6m
P-1e L=3,0m
P-3a L=6,4m
P-4 L=16,4m
P-1e L=3,0m
P-1e, L=3,0m
P-4 L=9,8m
P-4 L=9,8m
P-1e L=9,0m
P-4 L=6,2m
P-10
P-14
P-13
P-4 L=5,6
P-4 L=15,1m
P-1e L=3,0m
P-4 L=1,5m
P-1e L=3,0m
P-3a L=9,4m
P-1e L=3,0m
P-3a L=23,4m
P-6 L=70,7m
D-6
A-7
A-6b
D-18
Starachowicka
Kościelna
Jaśminowa

OWY DROGI
YNKI - BRODY
4

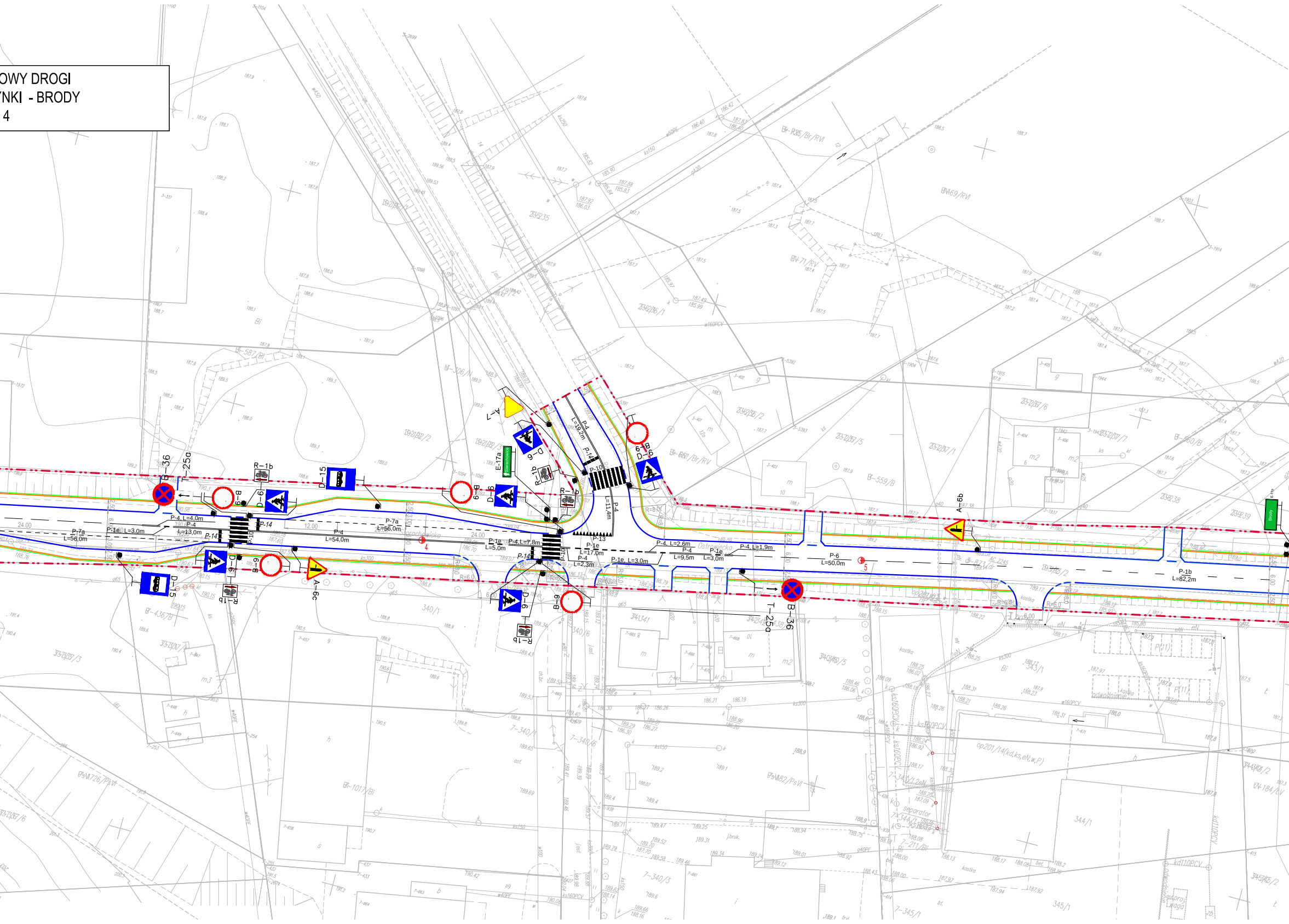
B-36
T-25a
R-1b
D-15
B-9
D-6
A-7
E-17a
R-1b
B-9
D-6
P-10
P-14
P-4
L=19,2m
P-13
L=11,4m
R=8,0
A-6b
B-36
T-25a
A-6c
D-15
P-7a
L=56,0m
P-1e
L=3,0m
P-4, L=4,0m
P-4
L=13,0m
P-14
P-10
P-4
L=54,0m
P-7a
L=56,0m
24.00
12.00
P-1e
L=5,0m
P-4, L=7,8m
P-14
P-10
P-1e
L=17,0m
P-4
L=2,3m
P-4, L=2,6m
P-4
L=9,5m
P-1e
L=3,0m
P-1e, L=3,0m
P-4, L=1,9m
P-6
L=50,0m
P-1b
L=82,2m
R=6,0
Ostrowiecka
4
5
Brody
Starachowice

MAPA DO CELÓW PROJEKTOWYCH
skala 1 : 500

Województwo: świętokrzyskie.
Powiat : starachowicki.
Miejscowość: **Brody, Krynki**
Jednostka ewidencyjna: **261102_2, BRODY**
Obręb: Nr **0003 – Brody, 0007 – Krynki**


Arkusz 4
Arkusz 3
Arkusz 2
Arkusz 1

Nr KERG: GK.6642.63.2015
Układ współrzędnych prostokątnych płaskich: PUWG „2000”.
Układ wysokości: Kronsztadt 60.
Zakres opracowania: ▬

Granice nieruchomości przyjęto według ewidencji gruntów.
Zaktualizowano w zakresie sytuacji, rzeźby terenu
i urządzeń podziemnych w kwietniu 2015 roku.

Mapę wykonano bez badania obciążeń
dotyczących służebności gruntowych.

Wykonawca:
Arkadiusz Więckiewicz,
upr. nr 7055, zakr. 1 i 2

Arkadiusz Więckiewicz
GEODETA UPRAWNIONY
Uprawn. nr 7055/88
ul. P. Wysockiego 8/19, 27-200 Starachowice
tel. 0502 10[illegible]; 041 273 24 54

Poświadcza się, że niniejszy dokument został opracowany w wyniku prac geodezyjnych i kartograficznych, których rezultaty zawiera operat techniczny wpisany do ewidencji materiałów państwowego zasobu geodezyjnego i kartograficznego

STAROSTA STARACHOWICKI

Identyfikator ewidencyjny materiału zasobu - operatu technicznego

P.2611. 2015. 828

2015 -06- 15
Data wpisania operatu technicznego do ewidencji materiałów zasobu

Z up. STAROSTY
Imię, nazwisko i podpis osoby reprezentującej organ
mgr inż. Wojciech Nowak
KIEROWNIK
Powiatowego Ośrodka Dokumentacji Geodezyjnej i Kartograficznej

---

MAPA DO CELÓW PROJEKTOWYCH

Identyfikator zgłoszenia pracy geodezyjnej		GK. 6642. 632. 2016	
Skala mapy	1:500	Data opracowania mapy	27.04. 2016r.
Miejscowość	BRODY, ul. Starachowicka	nr działki	193/3,1301
Jednostka ewidencyjna		identyfikator	261102_2
		nazwa	Brody
Obręb ewidencyjny		identyfikator	0003
		nazwa	Brody
Nazwa układu współrzędnych		prostokątnych płaskich	2000/7
		wysokości	Kronsztadt 60
Oznaczenie granic obszaru, który był przedmiotem aktualizacji		🟩	
Oznaczenie i informacje o służebnościach gruntowych mających wpływ na zagospodarowanie gruntów, zlokalizowanych w granicach projektowanej inwestycji		Mapę niniejszą wykonano bez ustalenia obciążeń związanych ze służebnościami gruntowymi.	
Oznaczenie i symbol konturu użytku gruntowego, który nie jest ujawniony w bazie danych ewidencji gruntów i budynków			
PRZEDSIĘBIORSTWO USŁUGOWE Arkadiusz Więckiewicz ul. Krywki 14a/5, 27-200 Starachowice NIP 664-1[illegible]-33-02 Regon 292435480 Nazwa/imię i nazwisko wykonawcy oraz podpis osoby reprezentującej wykonawcę		Arkadiusz Więckiewicz GEODETA UPRAWNIONY Uprawn. nr 7055/88 ul. P. Wysockiego 8/19, 27-200 Starachowice tel. 0502 10[illegible]; 041 273 24 54 Imię i nazwisko, nr uprawnień i podpis geodety uprawnionego który opracował mapę	

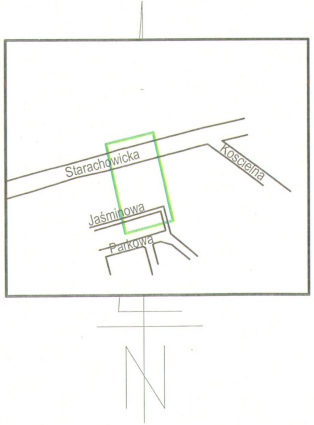
Starachowicka
Kościelna
Jaśminowa
Parkowa
N

Poświadcza się, że niniejszy dokument został opracowany w wyniku prac geodezyjnych i kartograficznych, których rezultaty zawiera operat techniczny wpisany do ewidencji materiałów państwowego zasobu geodezyjnego i kartograficznego

STAROSTA STARACHOWICKI

Identyfikator ewidencyjny materiału zasobu - operatu technicznego

P.2611. 2016. 616

2016 -05- 05
Data wpisania operatu technicznego do ewidencji materiałów zasobu

Z up. STAROSTY
Imię, nazwisko i podpis osoby reprezentującej organ
mgr inż. Wojciech Nowak
KIEROWNIK
Powiatowego Ośrodka Dokumentacji Geodezyjnej i Kartograficznej

---

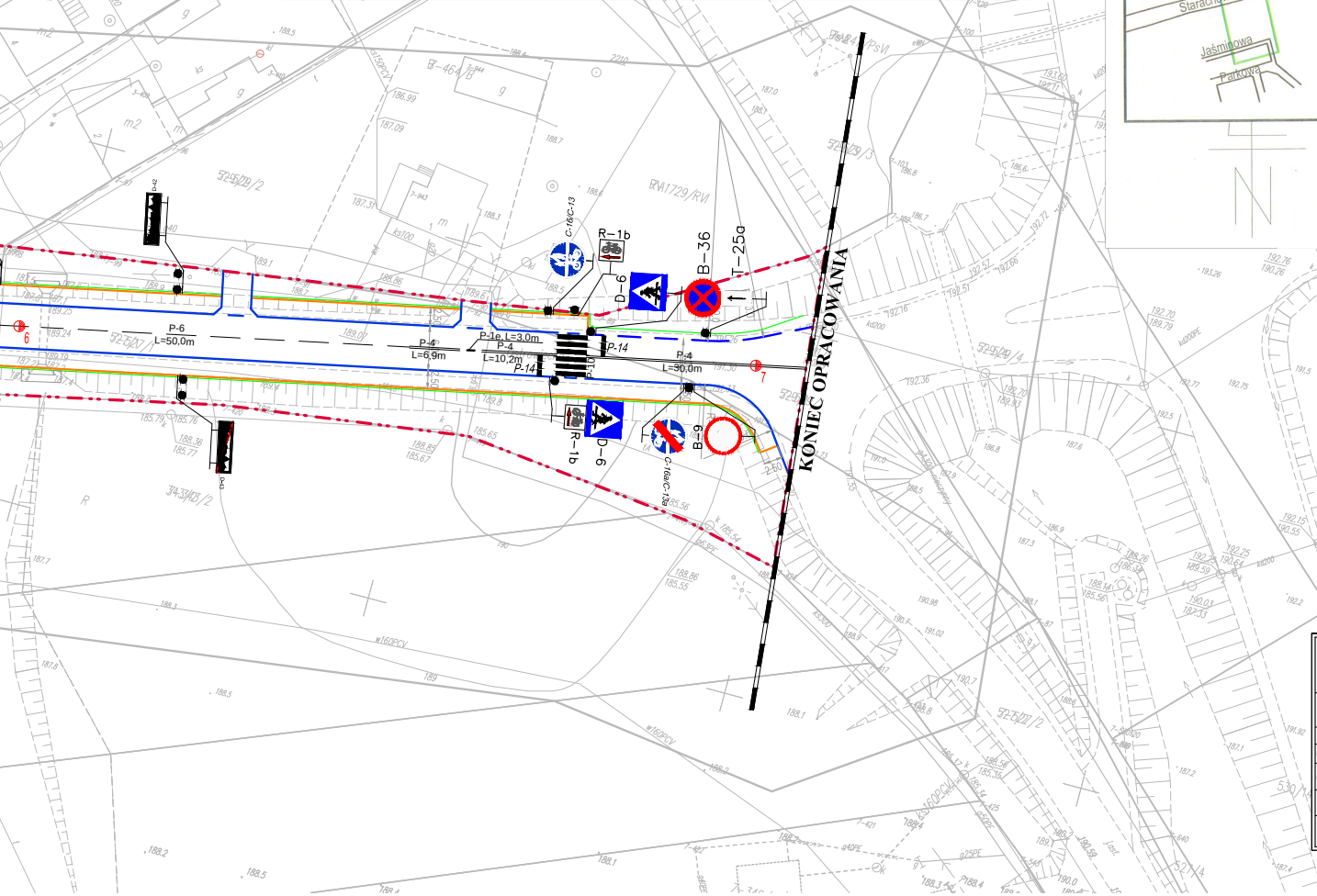
C-16/C-13
R-1b
D-6
B-36
T-25a
P-6
L=50,0m
P-4
L=6,9m
P-1e, L=3,0m
P-4
L=10,2m
P-14
P-14
P-4
L=30,0m
R-1b
D-6
C-16a/C-13a
B-9
KONIEC OPRACOWANIA

LEGENDA:

- proj. linie rozgraniczające
- oś proj. drogi
- proj. krawężnik
- proj. krawędź jezdni
- proj. obrzeże
- proj. przykanalik Ø 200mm
- proj. studnia rewizyjna Ø 160cm
- proj. gabion siatkowo - kamienny 1,0x1,0m
- proj. umocnienie skarpy od strony zalewu z płyt ażurowych gr. 10cm
- proj. bariera sprężysta
- proj. odwodnienie liniowe dł. 2,0m
- proj. wpust
- drzewo przeznaczone do wycinki
- proj. oznakowanie pionowe
- proj. oznakowanie poziome

PRACOWNIA PROJEKTOWA SEBASTIAN ZATORSKI
ul. Rubinowa 6; 26-026 Bilcza

INWESTOR: **ZARZĄD DRÓG POWIATOWYCH** **ul. Ostrowiecka 15; 27-200 Starachowice**					OBIEKT: **Rozbudowa drogi powiatowej nr 0625 T (15929) Krynki - Brody.**	
FUNKCJA	IMIĘ I NAZWISKO	NR UPRAW. SPECJALNOŚĆ	PODPIS	DATA		
PROJEKTOWAŁ	Krzysztof GROSICKI	24/80 drogowa		06.16	STADIUM: **P.B.**	SKALA 1:500
PROJEKTOWAŁ	mgr. inż Ryszard SIERANT	KL 322/88 elektryczna		06.16	BRANŻA: DROGOWA	
OPRACOWAŁ	mgr inż. Kamil RĘKAS	- drogowa		06.16	PRZEDMIOT RYSUNKU: PLANSZA OZNAKOWANIA ARK. NR 4	NR RYS. **2.4**
SPRAWDZIŁ	mgr inż. Sebastian ZATORSKI	SWK/0143/ POOD/09 drogowa		06.16		