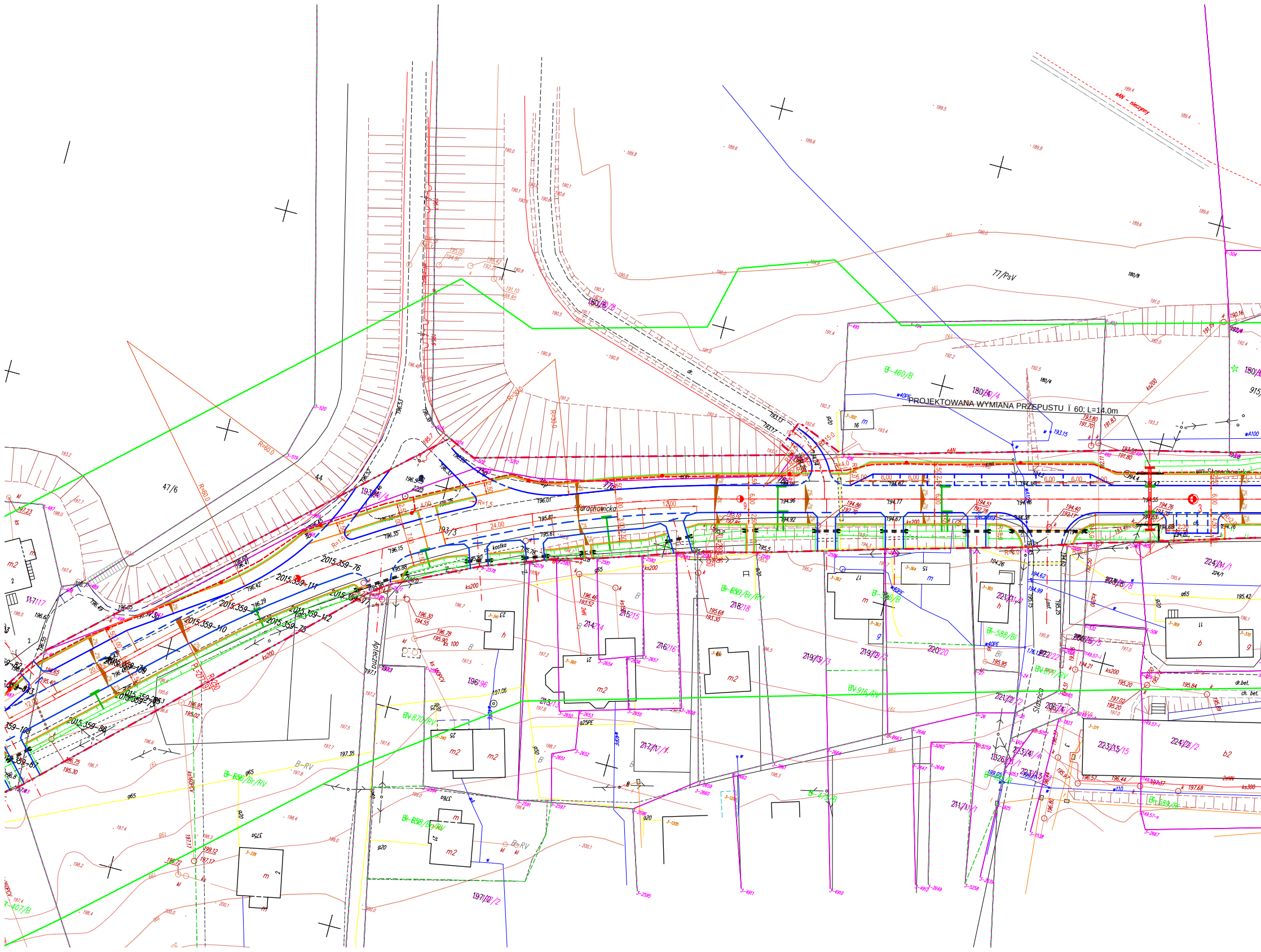
PROJEKTOWANA WYMIANA PRZEPUSTU Ï 60; L=14,0m
Starachowicka
Apteczna
Staszica
77/PsV
180/8
180/4
B-460/B
B-659/Br/RV
B-588/Bi
B-916/RV
B-870/RV
B-836/Br/RV
B-858/Bi/RV
B-977/RV
B-473/B
B-589/B
B-407/B
47/6
193/3
196
213
214
215
216
217/1
218
219/1
219/2
220
221/1
221/2
222
223/1
223/4
223/15
224/1
224/2
205/6
206/1
211/1
197/2
1326
2015.359-76
2015.359-110
2015.359-111
2015.359-112
2015.359-75
2015.359-77
2015.359-78
2015.359-79
2015.359-86
R=60,0
R=30,0
R=15,0
R=250
R=1,5
24,00
12,00
6,00
kostka
eAN - nieczynny
m2
m
h
b
b2
g
ks200
ks300
w40PE
w110
w100
q65
q25PE
k
kl
ks
dr.bet.
ch. bet.

PLAN SYTUACYJNO - WYSOKOŚCIOW
POWIATOWEJ NR 0625 T (15929)
SKALA 1:500, ARKUSZ

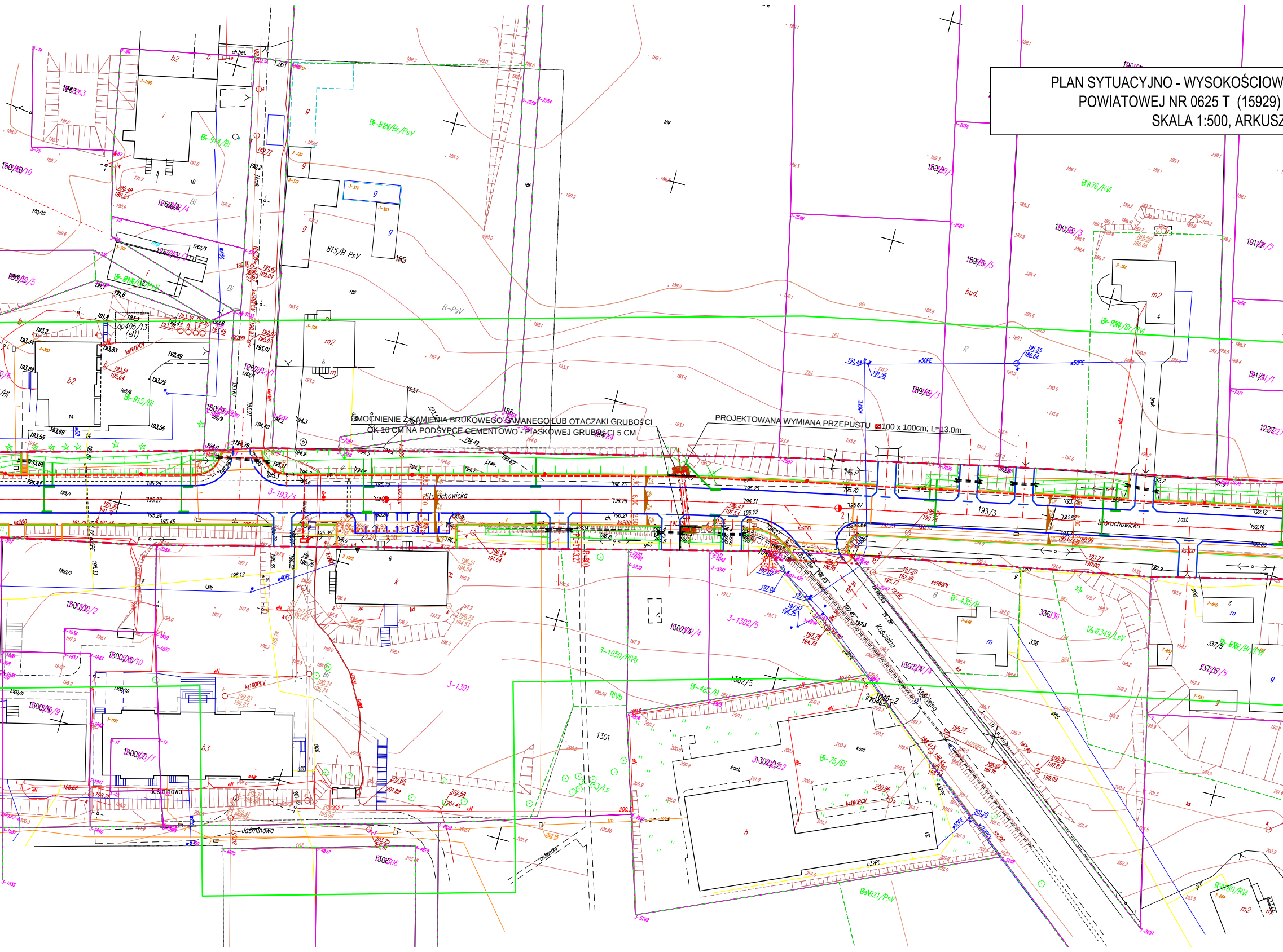
UMOCNIENIE Z KAMIENIA BRUKOWEGO ŁAMANEGO LUB OTACZAKI GRUBOŚCI
OK 10 CM NA PODSYPCE CEMENTOWO - PIASKOWEJ GRUBOŚCI 5 CM
PROJEKTOWANA WYMIANA PRZEPUSTU ⌀100 x 100cm; L=13,0m
Starachowicka
Kościelna
Jaśminowa
815/B PsV
B-PsV
193/3
3-193/3
1302/5
3-1302/5
3-1950/RIVb
3-1301
1301
1306
1300/7
1300/9
1300/10
1300/2
1302/12
1302/4
1307/4
336
337/5
189/3
189/5
190/3
191/1
191/2
1262/4
1262/3
1263
180/10
Bi-75/Bi
Bz-921/PsV
RIV/60/RVI
ks160PCV
w50PE
g32PE
kost.
bud.

Y ROZBUDOWY DROGI
KRYNKI - BRODY
Z NR 4

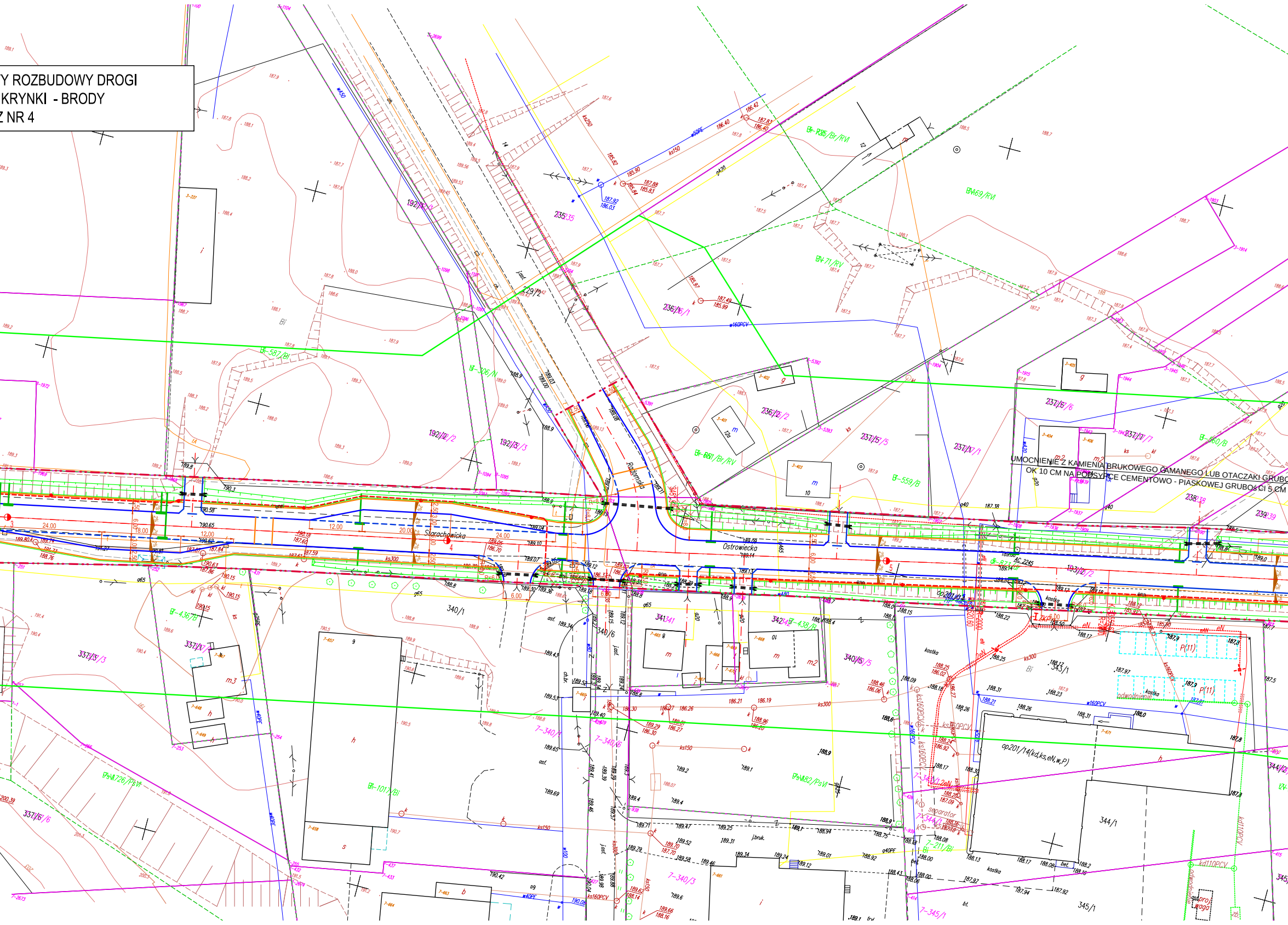
Starachowicka
Ostrowiecka
Radomska
UMOCNIENIE Z KAMIENIA BRUKOWEGO ŁAMANEGO LUB OTACZAKI GRUBO
OK 10 CM NA PODSYPCE CEMENTOWO - PIASKOWEJ GRUBOśCI 5 CM
separator
odwodnienie
24.00
20.00
12.00
6.00
op201/14(kd,ks,eN,w,P)
P(11)

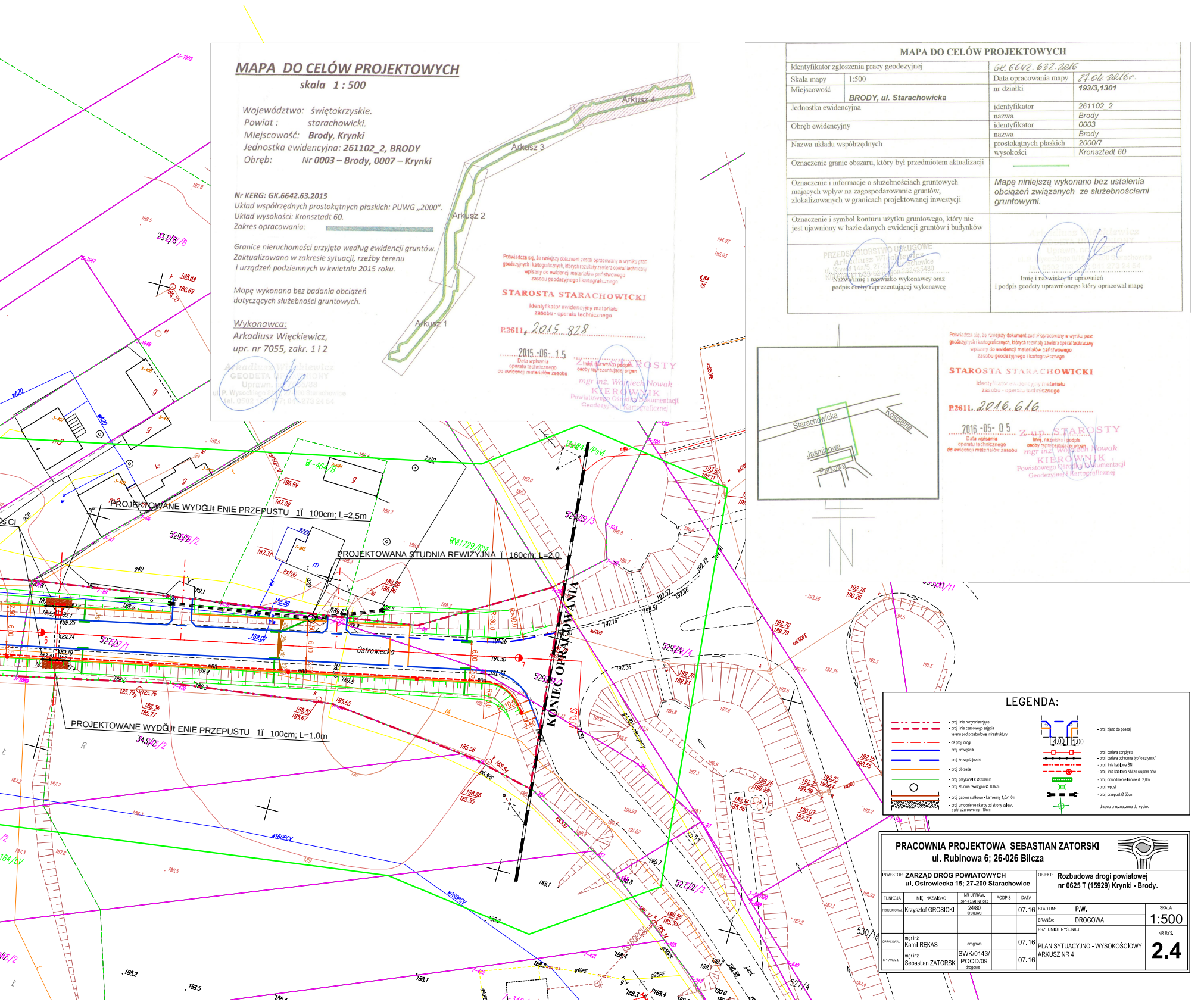
PROJEKTOWANE WYDŁUŻENIE PRZEPUSTU Ø 100cm; L=2,5m
PROJEKTOWANA STUDNIA REWIZYJNA Ø 160cm; L=2,0
PROJEKTOWANE WYDŁUŻENIE PRZEPUSTU Ø 100cm; L=1,0m
KONIEC OPRACOWANIA
Ostrowiecka
237/8/8
529/2/2
527/7/1
529/3/3
529/4/4
343/2/2
527/2/2
530/14
521/4
Arkusz 1
Arkusz 2
Arkusz 3
Arkusz 4
Starachowicka
Kościelna
Jaśminowa
Parkowa
N

MAPA DO CELÓW PROJEKTOWYCH

skala 1 : 500

Województwo: świętokrzyskie.
Powiat : starachowicki.
Miejscowość: **Brody, Krynki**
Jednostka ewidencyjna: **261102_2, BRODY**
Obręb: Nr **0003 – Brody, 0007 – Krynki**

Nr KERG: GK.6642.63.2015
Układ współrzędnych prostokątnych płaskich: PUWG „2000".
Układ wysokości: Kronsztadt 60.
Zakres opracowania:

Granice nieruchomości przyjęto według ewidencji gruntów.
Zaktualizowano w zakresie sytuacji, rzeźby terenu i urządzeń podziemnych w kwietniu 2015 roku.

Mapę wykonano bez badania obciążeń dotyczących służebności gruntowych.

Wykonawca:
Arkadiusz Więckiewicz,
upr. nr 7055, zakr. 1 i 2

Arkadiusz Więckiewicz
GEODETA UPRAWNIONY
Uprawn. nr 7055/88
ul. P. Wysockiego 8/19, 27-200 Starachowice
tel. 0502 103 737; 041 273 24 54

Poświadcza się, że niniejszy dokument został opracowany w wyniku prac geodezyjnych i kartograficznych, których rezultaty zawiera operat techniczny wpisany do ewidencji materiałów państwowego zasobu geodezyjnego i kartograficznego

STAROSTA STARACHOWICKI

Identyfikator ewidencyjny materiału zasobu - operatu technicznego
P.2611. 2015. 828

2015 -06- 15
Data wpisania operatu technicznego do ewidencji materiałów zasobu

Z up. STAROSTY
Imię, nazwisko i podpis osoby reprezentującej organ
mgr inż. Wojciech Nowak
KIEROWNIK
Powiatowego Ośrodka Dokumentacji Geodezyjnej i Kartograficznej

---

MAPA DO CELÓW PROJEKTOWYCH

Identyfikator zgłoszenia pracy geodezyjnej		GK.6642.632.2016	
Skala mapy	1:500	Data opracowania mapy	27.04.2016r.
Miejscowość	BRODY, ul. Starachowicka	nr działki	193/3,1301
Jednostka ewidencyjna		identyfikator	261102_2
		nazwa	Brody
Obręb ewidencyjny		identyfikator	0003
		nazwa	Brody
Nazwa układu współrzędnych		prostokątnych płaskich	2000/7
		wysokości	Kronsztadt 60
Oznaczenie granic obszaru, który był przedmiotem aktualizacji		━	
Oznaczenie i informacje o służebnościach gruntowych mających wpływ na zagospodarowanie gruntów, zlokalizowanych w granicach projektowanej inwestycji		Mapę niniejszą wykonano bez ustalenia obciążeń związanych ze służebnościami gruntowymi.	
Oznaczenie i symbol konturu użytku gruntowego, który nie jest ujawniony w bazie danych ewidencji gruntów i budynków			
PRZEDSIĘBIORSTWO USŁUGOWE Arkadiusz Więckiewicz ul. Krywki 14a/5, 27-200 Starachowice NIP 664-111-33-02 Regon 292435480 Nazwa/imię i nazwisko wykonawcy oraz podpis osoby reprezentującej wykonawcę		Arkadiusz Więckiewicz GEODETA UPRAWNIONY Uprawn. nr 7055/88 ul. P. Wysockiego 8/19, 27-200 Starachowice tel. 0502 103 737; 041 273 24 54 Imię i nazwisko, nr uprawnień i podpis geodety uprawnionego który opracował mapę	

Poświadcza się, że niniejszy dokument został opracowany w wyniku prac geodezyjnych i kartograficznych, których rezultaty zawiera operat techniczny wpisany do ewidencji materiałów państwowego zasobu geodezyjnego i kartograficznego

STAROSTA STARACHOWICKI

Identyfikator ewidencyjny materiału zasobu - operatu technicznego
P.2611. 2016. 616

2016 -05- 05
Data wpisania operatu technicznego do ewidencji materiałów zasobu

Z up. STAROSTY
Imię, nazwisko i podpis osoby reprezentującej organ
mgr inż. Wojciech Nowak
KIEROWNIK
Powiatowego Ośrodka Dokumentacji Geodezyjnej i Kartograficznej

---

LEGENDA:

━ · · ━	- proj. linie rozgraniczające	4,00 1,00	- proj. zjazd do posesji
━ ━ ━	- proj. linie czasowego zajęcia terenu pod przebudowę infrastruktury	━□━□━	- proj. bariera sprężysta
─ · ─	- oś proj. drogi	━●━●━	- proj. bariera ochronna typ "olsztyński"
━━━	- proj. krawężnik	━ · · ━	- proj. linia kablowa ŚN
━ ━	- proj. krawędź jezdni	━ ━ ● ━	- proj. linia kablowa NN ze słupem ośw.
━━━	- proj. obrzeże	🟩	- proj. odwodnienie liniowe dł. 2,0m
━━━	- proj. przykanalik Ø 200mm	▨	- proj. wpust
○	- proj. studnia rewizyjna Ø 160cm	═ ═ ═	- proj. przepust Ø 50cm
━━━	- proj. gabion siatkowo - kamienny 1,0x1,0m	⊕	- drzewo przeznaczone do wycinki
▨	- proj. umocnienie skarpy od strony zalewu z płyt ażurowych gr. 10cm		

PRACOWNIA PROJEKTOWA SEBASTIAN ZATORSKI
ul. Rubinowa 6; 26-026 Bilcza

INWESTOR: **ZARZĄD DRÓG POWIATOWYCH**
ul. Ostrowiecka 15; 27-200 Starachowice

OBIEKT: **Rozbudowa drogi powiatowej nr 0625 T (15929) Krynki - Brody.**

FUNKCJA	IMIĘ I NAZWISKO	NR UPRAW. SPECJALNOŚĆ	PODPIS	DATA
PROJEKTOWAŁ	Krzysztof GROSICKI	24/80 drogowa		07.16
OPRACOWAŁ	mgr inż. Kamil RĘKAS	- drogowa		07.16
SPRAWDZIŁ	mgr inż. Sebastian ZATORSKI	SWK/0143/POOD/09 drogowa		07.16

STADIUM: P.W.
BRANŻA: DROGOWA
SKALA 1:500
PRZEDMIOT RYSUNKU: PLAN SYTUACYJNO - WYSOKOŚCIOWY ARKUSZ NR 4
NR RYS. 2.4